

ACC. N:R M. 15934:1-5

Landskap: Småland Upptecknare: Karl Nilsson, Kalsvik
Härad: Kinneröd Berättare: " " "
Socken: Kalsvik Berättarens yrke: lantbrukare
Uppteckningsår: 1962 Född år 1897 i Kalsvik

FOLKLIVS-
ARKIVET
LUND

No istolpar och vägarare. s. 1-5
(foton sid. 1a, 2a, 3a o 4a; mg. saknas
sid. 5 är en karta.)

LUF 119

17/9-62

Skriv endast på denna sida.

Wägvisare i vederlövs socken intill gästgi-
vare gården ^{No 1} Lia Närkele finnes en gjuten
vägvisare av järn på den står följande.
gallåsa i sydväst Halvsvik i sydost.

No 2. 300 meter sydväst från nämnda finnes en
annan som har följande text.

VÄXIÖ i NOR TÄVELSÅS ~~JÄT~~ i SÖD
INGESTAD i öster. Foto följer.

No 3. I Halvsvik finnes en annan insatt på kartan
som No 3. och har följande text VÄXIÖ i NOR
JÄT i SÖDER HUSEBY i VÄSTER. På samma
väg vid Kullekvamn insatt på karta No 4
Bortkommen var eller som föregående
och hade följande text VÄXIÖ i NOR JÄT i
SYDÖST. HUSEBY i VÄSTER

I Tävvelsås en vägvisare vid Stjärnvik på
kartan No 5. följande text VÄXIÖ i NOR
INGELSTAD i VÄSTER. JÄT i SÖDER. Vid Osaby

dupl 1/1

M. 15934:1a

Landskap: Småland Berättare: upptecknaren
Härad: Stenreder och Konga Berättarens yrke: lantbrukare
Socken: Kalvsvik Berättarens adress: Kalvsvik
Uppteckningsår: 1962 Född år 1897 i "
Upptecknare: Karl Nils son Dänjaret Kalvsvik



se sid. 1.

mg. saknes

väg från Kalvsvik till Växiö vid vägskjället
framför Osaby gård på kartan med no 6.

VÄXIÖ i N:R. KÄLVSVIK i SÖDER. TÄVELSÅS i

VÄSTER. Dessa vägvälsare äro alla av lika
utseende antagligen från Huseby bruk
i Skatelövs församling finnes ej tillverk-
ningsår eller tillverkare.

Wid de flesta vägsjälarna fanns förr vägvälsare
men numera börjar de bliva allt fåtaligare
Likaså mildstälpar. Där vägen förbättras
har vägförbättringen uppfört dem prydligt
in till vägen antingen reparerat rötet
eller byggt ett nytt men i många ställen är
vägvälsaren eller mildstälpen försvunna
Läder om Huseby finnes en mildstälpe
utsett på kartan höj över rötet 120 cm Bredd på
mittet 48 cm rötet förallt se foto följer
vi vägen mot Lällåsa gårdägaregård i

M. 15934: 2a

Landskap: *Småland* Berättare: *upptecknaren*
Härad: *Kinnareds* Berättarens yrke: *lantbrukare*
Socken: *Kalvsvik* Berättarens adress: *Kalvsvik*
Uppteckningsår: *1962* Född år *1897* i *"*
Upptecknare: *Karl Nils son Dänjaret Kalvsvik*



se sid. 2

neg. sakno

Skatelövs socken finnes från förest omnäm-
da helmilpale en annan omkring 2,5 kilomet-
ter därifrån $\frac{1}{4}$ milpale fälo på Kerete synes
pålen samte ett småstängrel. Alla pålar
och vägvidare har upphöjda bakstärer
Den har en höjd över rädel av 72 cm Bred på
mittem 34 cm. ungefär 2,5 kilometer från
föregående kommer vi till en ny milstäl-
pe fast $\frac{1}{2}$ mil. Samma som föregående
alla dessa väl om lagda av vägförbättringen
råsen av sten och cement

Kommer vi fram till gättåsa gästgivar-
gård finnes framför gästgivargården
en helmilsten på den följer fälo av
vägförbättringen pryddigt upp satte fälo
följer till höger, på samma väg finnes vid
Småråga en $\frac{1}{4}$ milstälpe och vid Kygärds
väg skäl en $\frac{1}{4}$ milstälpe Inom Kalusvik

M. 15934: 3a.

Landskap: Småland Berättare: upptecknaren
Härad: Skinevalds Berättarens yrke: lantbrukare
Socken: Kalvshik Berättarens adress: Kalvsvik
Uppteckningsår: 1962. Född år 1897 i
Upptecknare: Karl Nilsen Länjanen Kalvshik



se sid. 3

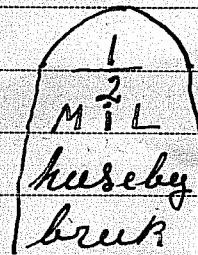
neg. sakas

Ifyll ovanstående uppgifter! Skriv uppteckningen endast på den linjerade sidan

bar ej funnits några helmilstalpar utan endast
 $\frac{1}{2}$ mil stalpar dessa stalpar var till god set
 Gockare och med sluttande tak i sidorna
 samt med en tjock ram på framsidan de
 finnes i Skinnvalds Kunga och allbo
 härader antagligen gjutna på Huseby bruk
 Helmilstalparna står under nr H. B. G.
 Huseby bruk 1774 samt ord A. J. R.
 inman Kunga härad finnes vid Ingeblstad
 inman Wästra försås socken finnes en
 annan typ på gamla vägen från Ingeblstad
 mot Växiö samma som vid Gällåra
 Men längre därifrån $\frac{1}{2}$ mil påle av annat
 utseende

Högra bilden från Huseby bruk
 står på bilden under mil.

Den vänstra blivite för märk skugga



M. 15934 : 4a

Landskap: Småland Berättare: upptecknaren
Härad: Skinnervals Berättarens yrke: lantbrukare
Socken: Kalvsvik Berättarens adress: Kalvsvik
Uppteckningsår: 1962 Född år 1897 i "
Upptecknare: Karl Nils son Dänjernet Kalvsvik



se sida 4

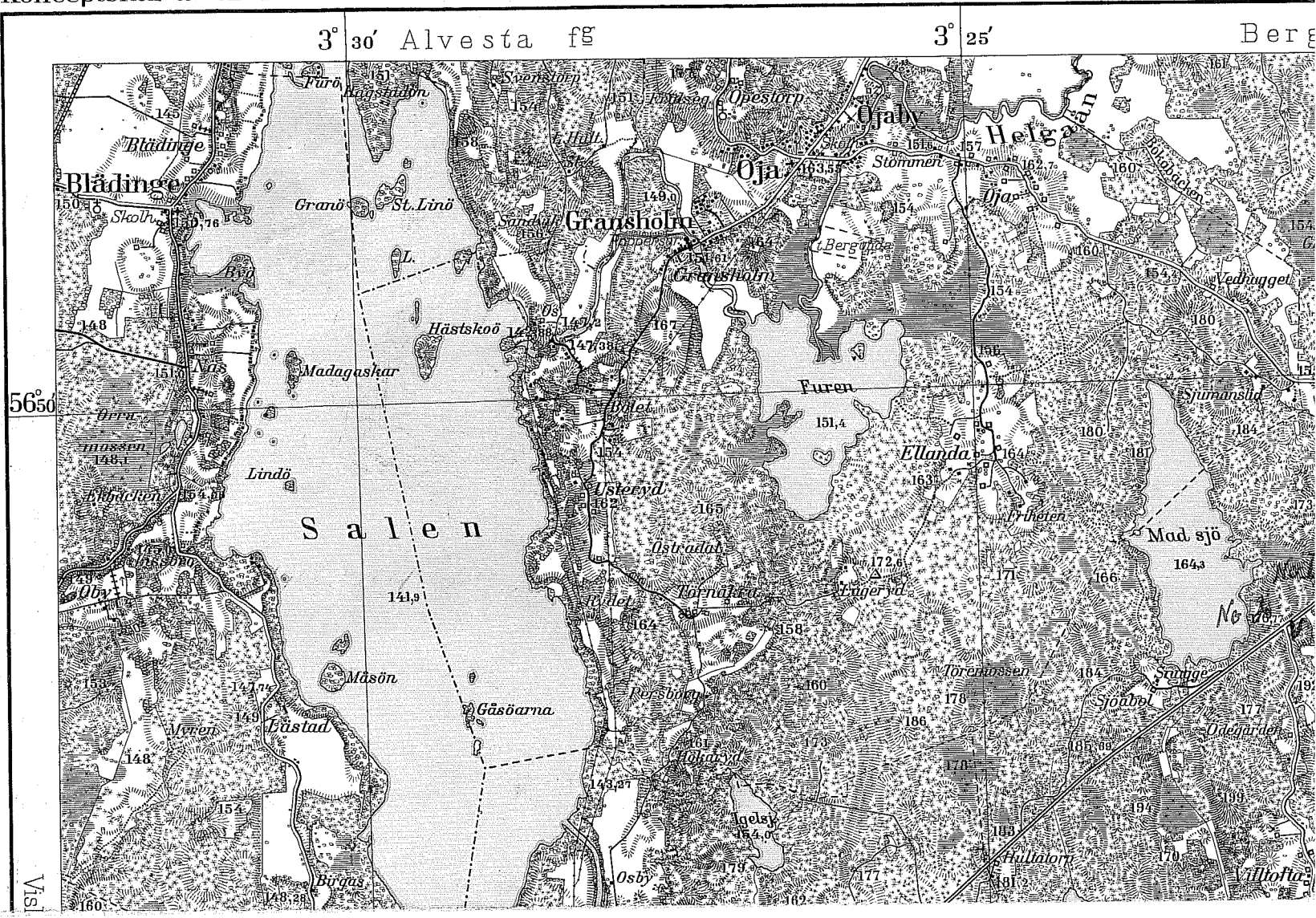
my. sakus

M. 15934: 5

FOLKLIVSARKIVET
Institutionen för folklivsforskning
vid Lunds universitet

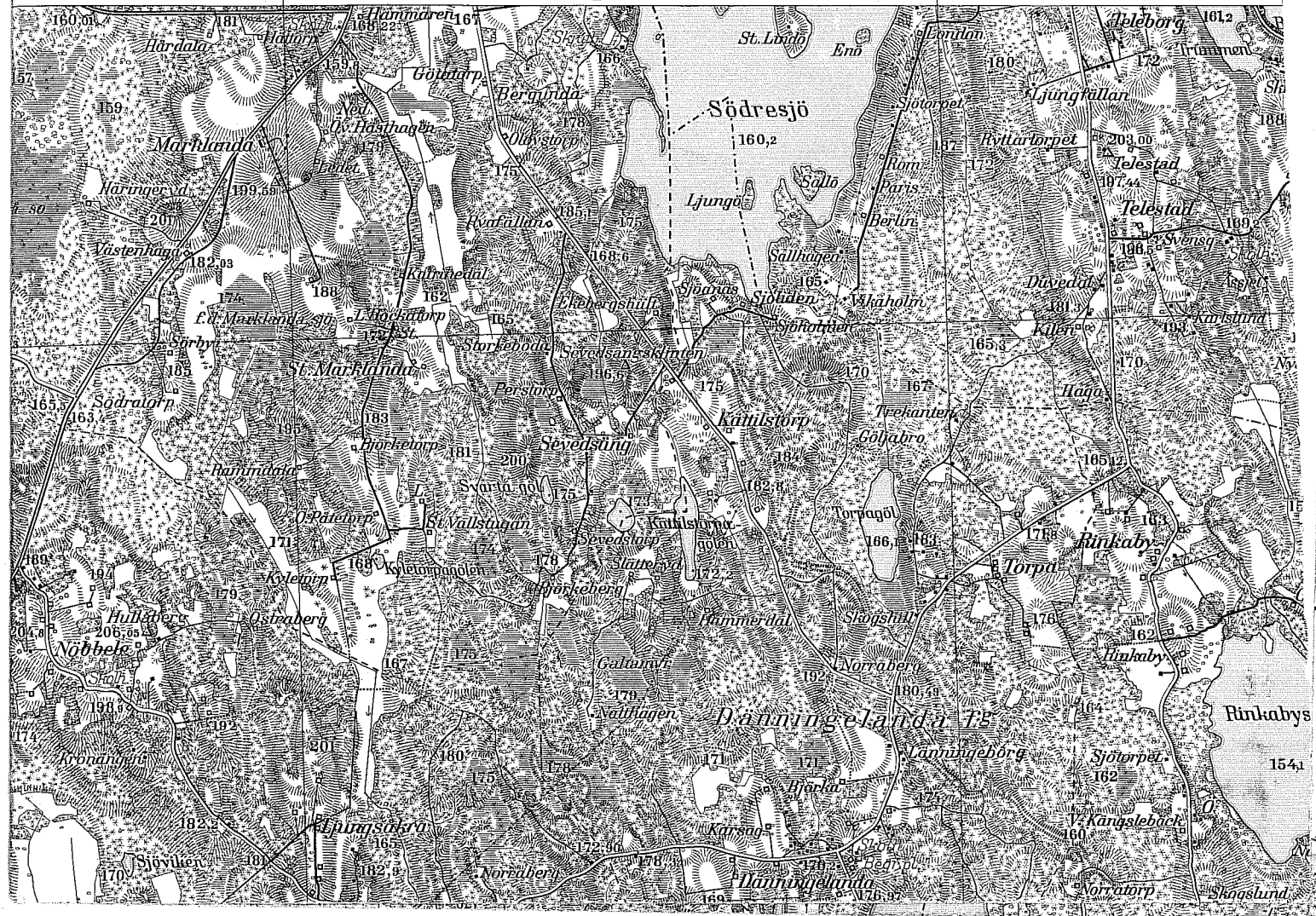
Konceptblad av år 1953.

Inlämn. av Karl Nilsson, Kalvsvik
år 1962.



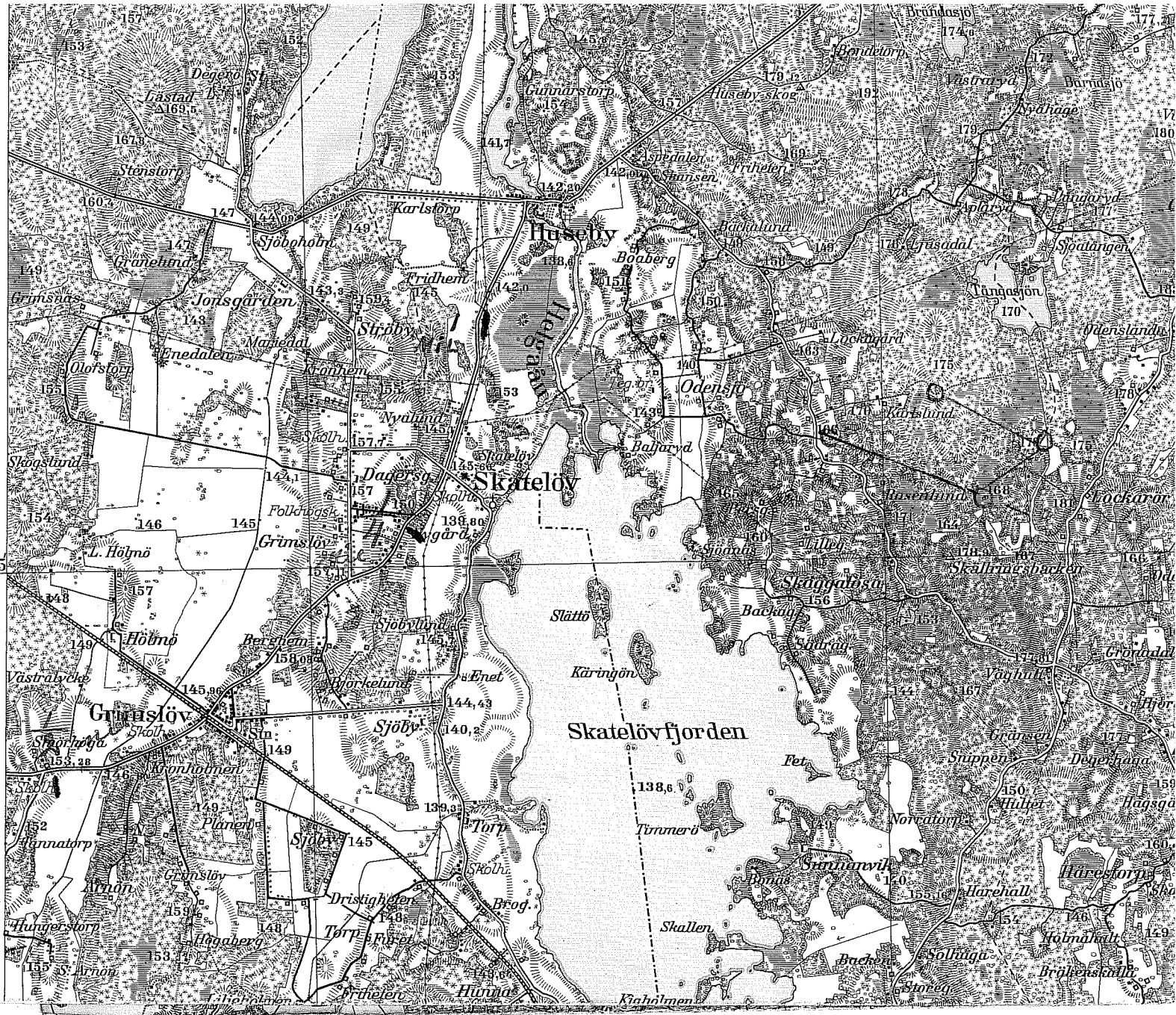
15. VISLANDA N.O.

unda f^g 3° 20' 20. Växjö S.O. 3° 15' Växjö f



nda. fs

15. Vislanda N.V.






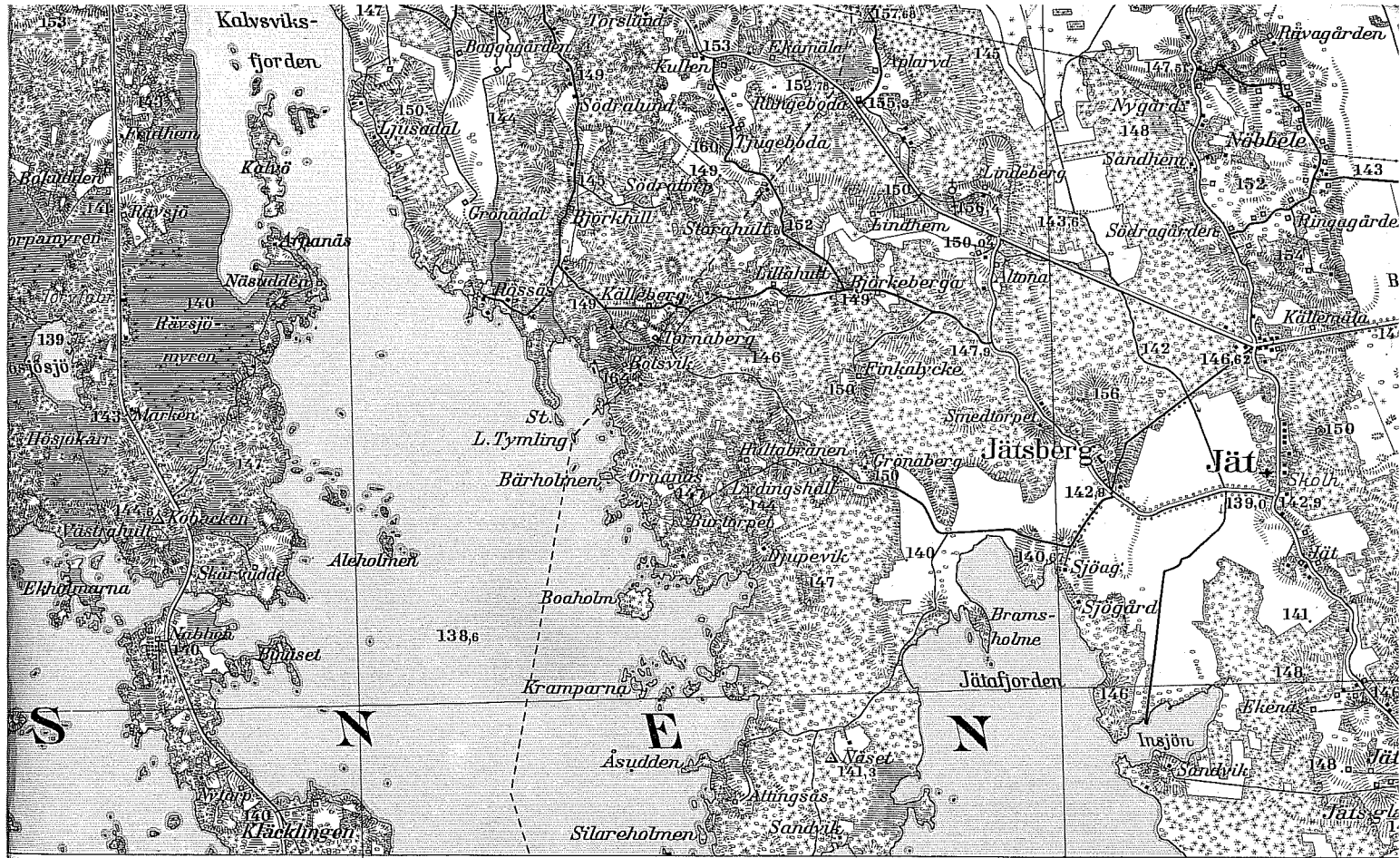


Höjdsiffrorna angiva höjd över havet i meter.

Enligt avtal med Rikets allmänna kartverk innehas förlagsrätten till denna karta av Generalstabens litografiska anstalt.

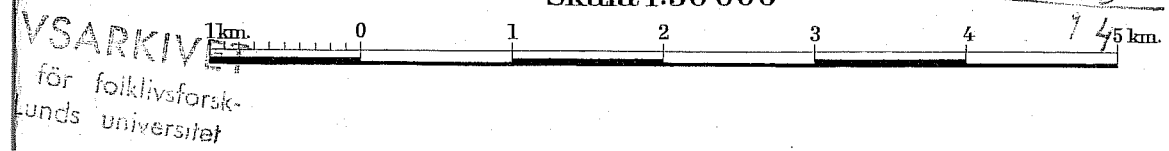
FOLK
Institutione
ning vid
M. 1593415.





3° 20' 15. Vislanda S.O. 3° 15'

Skala 1:50 000



P. LEM Träng

