

ACC. N:R M. 15935: 1-6.

Landskap: *Småland* Upptecknare: *Carl Andersson, Kalmar*
Härad: *Kinnared m. fl.* Berättare: " " "
Socken: *Kalmar m. fl.* Berättarens yrke: *lantbrukare*
Uppteckningsår: *1963* Född år *1899* i *Kalmar*


FOLKLIVS-
ARKIVET
LUND

Skiltoapor och vägrisare. s. 1-6.

LUF 119

Skriv endast på denna sida.

Jag skall här besvara och bärja med
milstolpar, jag har kört flera tiotal mil
och hittat dem, beskrivande på fjär-
dingstolpar var det vanliga namnet på
dem, de är alla lika och efter vad
jag fått fram är de flesta gjorda i
Fluseby bruk, modellen är



de är en till två remsor.
Ljocka med upphöjda
bokstäver, det stod en på varje fjär-
delens mil gammal mil den var 12
kilometer så det stod en på var tredje
kilometer, de var avsedda för att då
det fanns gästgiveri i var socken som
skulle hålla hästar och kusk åt resande
som betalade för varje fjärdingsväg
Sista skjutsstationen i Kalusvik var
Kräketorp, och Anders Pettersson den siste

som hade hästar för resande sjuts han
dag 1926

De vanliga fjädingpiälorna står alltid på
en väl lagd stensocker i eller i och en hel
meter hög fyrkant en meter från vägen
de är i regel en 60-70 centimeter höga men
många som var fär är skulna av skrot-
handlsee eller på annat vis förstörda

De som har hittat är följande

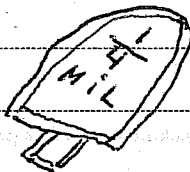
- 1 På vägen som går till Urshult med
jät 5 kilometer norr om Urshult är en
vid Rössmåla på vägens vänstra sida då
man kommer från Urshult
- 2 på vägen Wäxiä-Kalovik tre kilometer från
Wäxiä i sydväst, mitt för vägen som
går till Teleborgs slott och gård
- 3 I Skatelöv socken 4 kilometer sydöst
om Luseby på vägen mot Kalovik

3)

ACC. N:R M. 15935:3.

FOLKLIVS-
ARKIVET
LUND

- 4 På vägen Alvestad Winkanda, en mil sydväst om Alvestad på vägens vänstra sida,
- 5 En var här 500 meter i sydöst om Hultsviks kyrka men blev för några år sedan raserad på grund av viltbygge den kallades för Hultberg på de för då hade bett en soldat som hette Hultberg
- 6 En fjärdedels mil därifrån mot Wäxjö vid skjuts gård men är raserad genom vägarbete
- 7 På vägen Tuseby bruk och Skatelövs kyrka finns en lika som de förra,
- 8 på vägen Gamla vägen Wäxjö Tugelstads station, en halv mil norr om Tugelstad är en på vägens högra sida med denna typen



4)

ACC. N:R M. 15935:4.

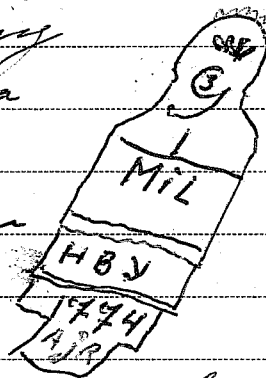
FOLKLIVS-
ARKIVET
LUND

9

Där som finnes en enastående vacker och
svak den är i Tegsnoby vägen mellan Wäner
och Tugelstod cirka en mil på gamla vägen
den är på vägens högra sida modellen är
som min teckning

Jag är därtill att göra
teckningar.

Där finns en likadom
På vägen Wislanda
blombult vid



med kunglig
krona

Gottåsa gästgivaregård en mil söder
om Wislanda,


Och en på vägen söder om Luseby i
Sketelövs socken på vägen Luseby
Grimstöv

5)

ACC. N:R M. 15935:5.

FOLKLIVS-
ARKIVET
LUND

Vägnisare finnes några är men
ej många av den gamla typen av
gultjärn, typen är denna



I Kålosvik finns en väl
bevarad, den står på Vägen Kålosvik
Wäxiö över Vederstöv, den står två kilome-
-ter norr om Kålosviks kyrka vid ett
vägskäl som kallas Telebro på höger sida
på en stammar en meter från vägens kant
Texten är ~~Wäxiö~~ (Kålosvik i
syd öst, Nöbeled i norr, Gluseby i
väster)

En finnes i Tåvelsås vid Hjärnsviks
herrgård litet söder om Tåvelsås kyrka
av samma typ som föregående men
väl bevarad, och utslagen restuerad
det är en god nit söder om Wäxiö

6)

ACC. N:R M. 15935:6.

Tesker hyder. (Wäciö i norr, Tavelis
gästg i söder. Inghelstod i Öster)
Om jag senare kan upptäcka fler ställe
för gärna meddelas Edes

FOLKLIVS-
ARKIVET
LUND