

ACC. N:R M. 16603:1-6.

Landskap: *Skåne* Upptecknare: *Clara Andersson, Lunnarp*
Härad: *Ingelstad m. fl.* Berättare: *olika personer; se uppt. bla-*
Socken: *Kverrestad m. fl.* Berättarens yrke: *dens bakside!*
Uppteckningsår: *1964* Född år _____ i _____

FOLKLIVS-
ARKIVET
LUND

Meilstolpar och vägvisare. s. 1-6.

LUF 119

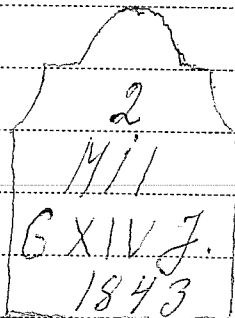
Skriv endast på denna sida.

Milstolpar.

I Kvenstads och Lmdstads församlingar
finns, så vitt jag kunnat utvika inga
sådana milstolpar. Läsnalet finns i Ö. Tommares
kommun 2 st. och i Järstads by 2.

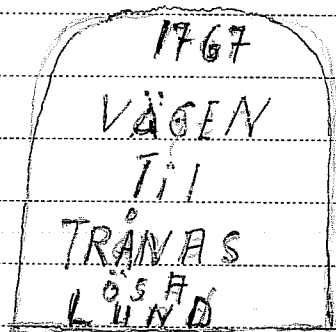
Här man färdas vägen Gäsnäs-Liunkis-
hamn står den första stolpen en stycke bort-
om Gäsnäs samhälle, står i ett stort vägen
på högra sida. Stenen har ungefär denna form
och inskriften:

1.



2. Milstolpen nr. 2 står i Tommarps lög
och är till höger om vägen och står i värd den.
Den har samma form som stolpe nr. 1, men
är mycket sparsam i inskription. Det står
endast 1
4

3. Fotsåtteln man ser vägen mot Järrestad
står stolpe nr. 3 ganska nära Järrestads
lög (således på Kolnåsvägen). Även denna
står på högra sida om vägen. Den har nedan-
stående form och inskrift.




4. Mästarpn nr. 4 står i Jänstads by
där Upstads vägen löper till Kalmövägen
Den har samma utseende som mästartpa
nr. 1 med följande inskrift

H

MIL

BRJ LL

1767

Överför inskriften står en stens emblem i form
av en krona. Någonlång så här 

Denna stenan är placerad till höger om väggen och
har som tjock.

Sannolika mästartpa är en sten och står
på en bänk av murad kalksten. Den har
troligen iordningställt när vägen "restaureras".

7 Rönstads stads iulien Gässnäs fimm
ju vedan gammalt en kät stenkuggari
dän gravvärdar och trädgårdslättor kugges.
För tillverkad hä även skivorna till de
d. h. stenboden, som var så allmänna i
dena trakten, hos allmogem. Och ~~var~~ reu
och annat prakt exemplar ännu finnes be-
varat hä på Östboen. Träljue har med stälpar
na gjorts hä. "Rönstads stenkuggari" kallas
fortfarande platsen där denna kalksten,
eller "flis" som den hette på liggdes
språk, kryts.

ACC. N:R M. 16603:5.

FOLKLIVS-
ARKIVET
LUND

Prästaren berättade om det i St. Olaf
just i vägkorset Fågeltafta - Vitaby
förr stod en mitstolpe. Det var en nät
fyrekantig pelare, tyngden av grästen.

När den blev förstörd näu vägen blev
avlagd. Och vägstyrelsen korsade den
teiv makadam. Senare vägen hade ju
M. a. ten Pärnum som i gamla tiden var en
Känd ut med gästgivarfärd, och sedan
vidan till Linneshallen.

Johan Nilsson, som varit bosatt i Bollnäs
västra delen av sin liv berättar att det
före fanns mistälpar både i Bollnäs by
och i Tosterups lön (Tosterups lön en skog
utmed vägen mot Uptad) Dessa är dock för-
störda. Han minns att det stod på den $\frac{1}{4}$,
vilket på allmogespråk betyde en "fjädingsväg".
Lönen i sin tur betydde en fjärdedels gammal
mil. Det en gammal mil var ungefär 11
km.

De prästgårdar i Stora Norrstad står dock
en mistälpa kvar. De har inte blivit i
teufärd ännu och närmare studera de.